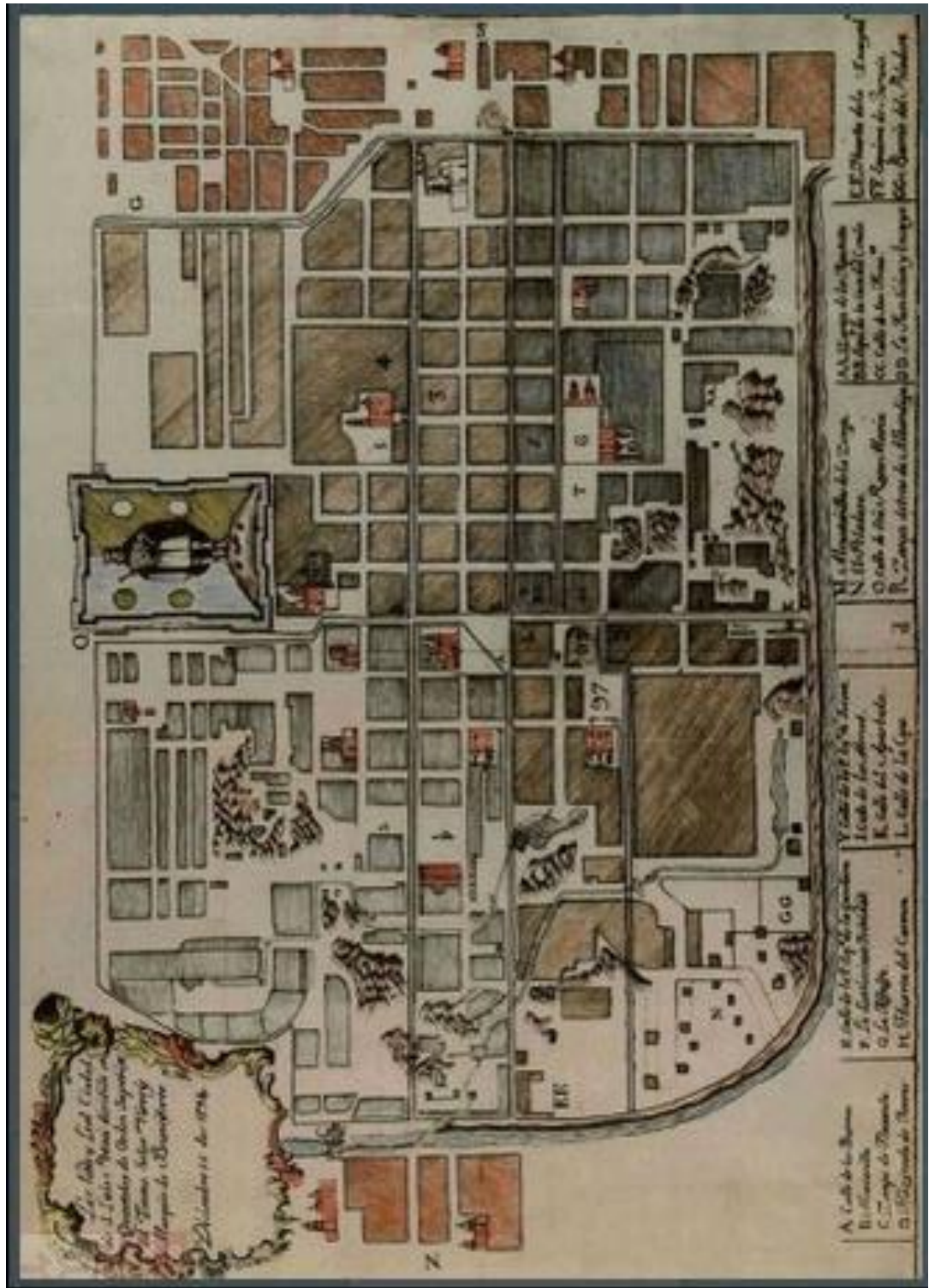


LA NOBLE Y LEAL CIUDAD DE S. LUIS POTOSI DIVIDIDA EN QUARTELES DE ORDEN SUPERIOR DEL EXMO SEÑOR VIRREY MARQUES DE BRANCFORTE

DICIEMBRE 15 DE 1794



PLANO DE LA CIUDAD DE SAN LUIS LUIS POTOSI

CUERPO NACIONAL DE INGENIEROS

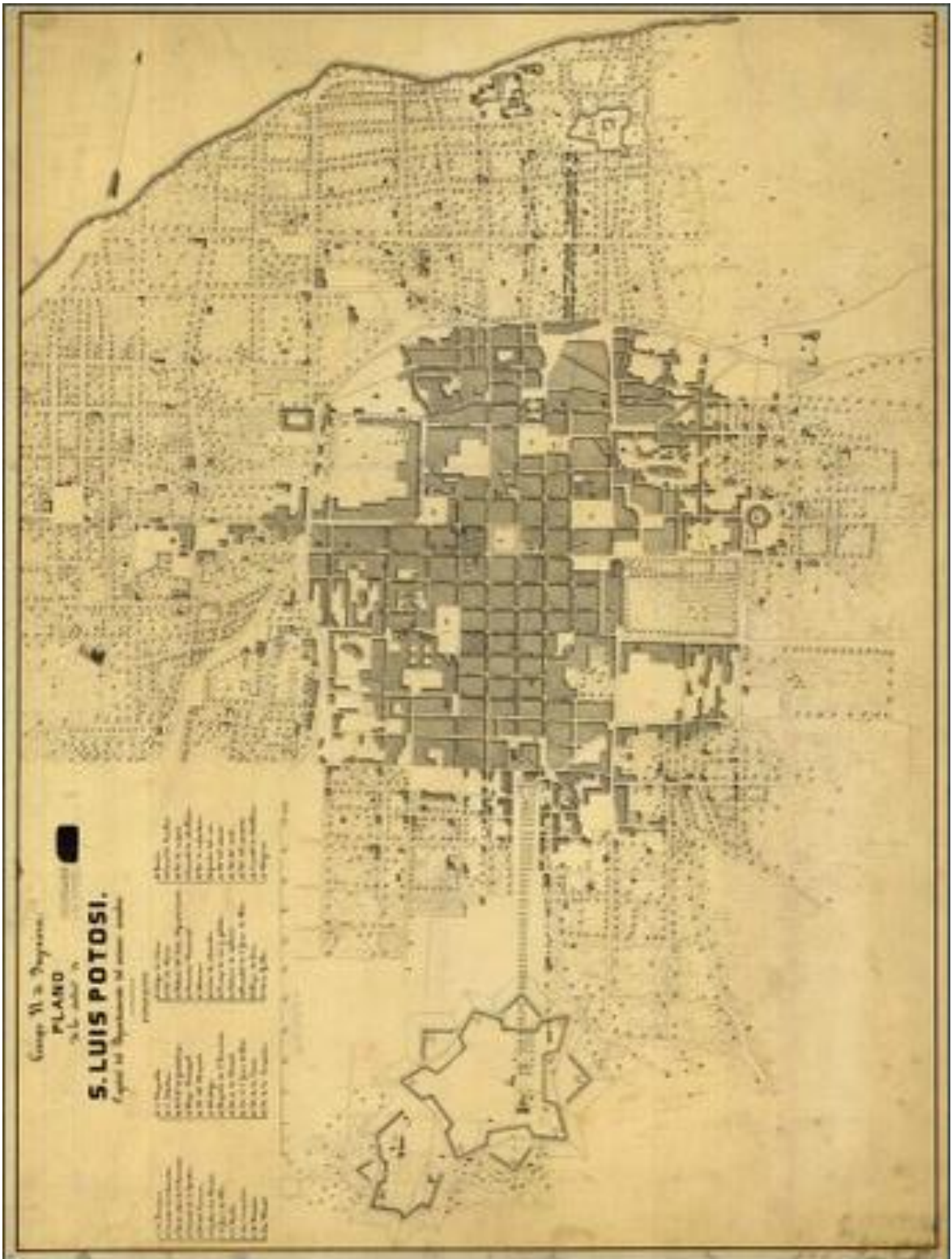
1845



PLANO DE LA CIUDAD DE SAN LUIS LUIS POTOSI

CUERPO NACIONAL DE INGENIEROS

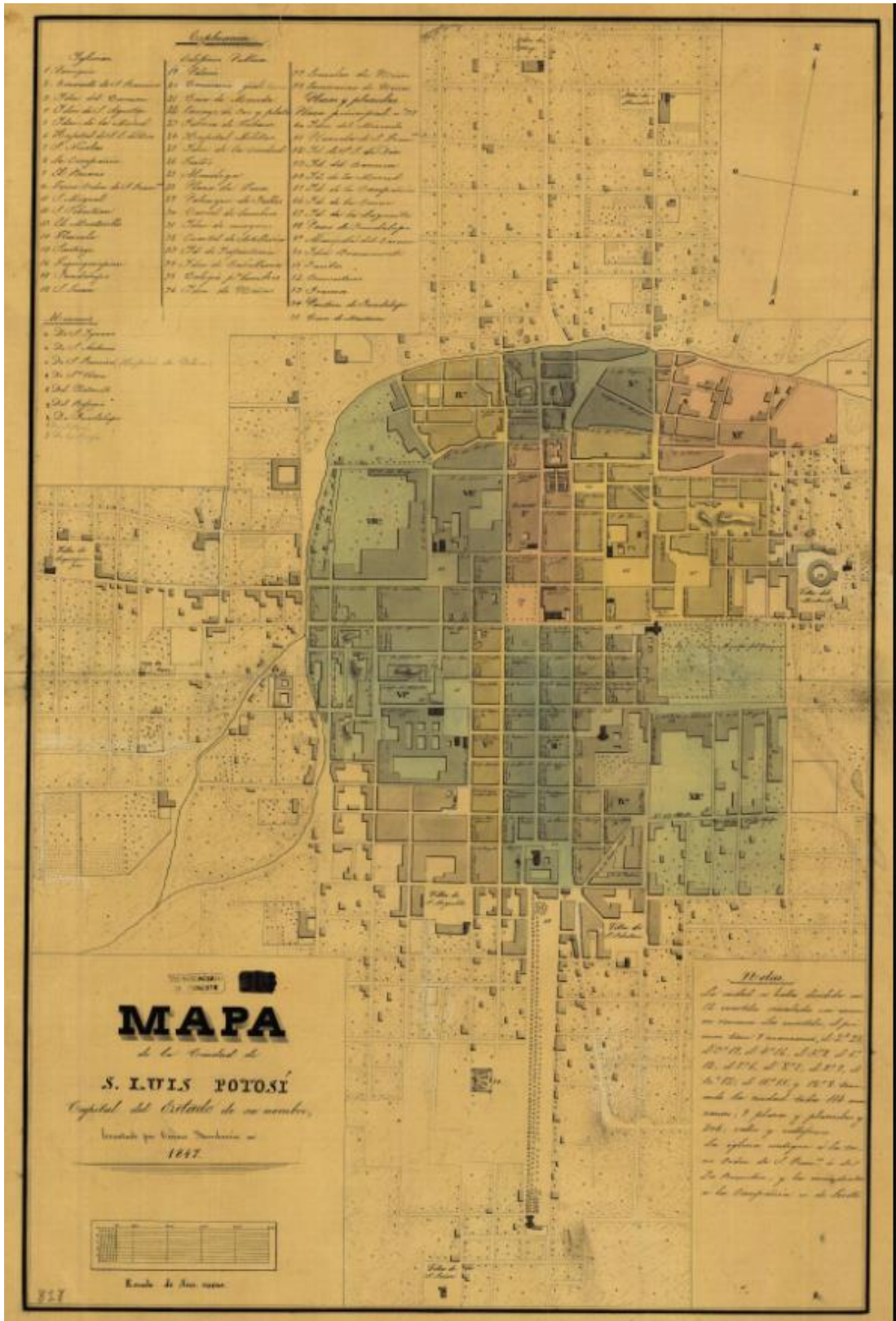
1846



PLANO DE LA CIUDAD DE SAN LUIS LUIS POTOSI

CIRIACO YTURRIBARRÍA

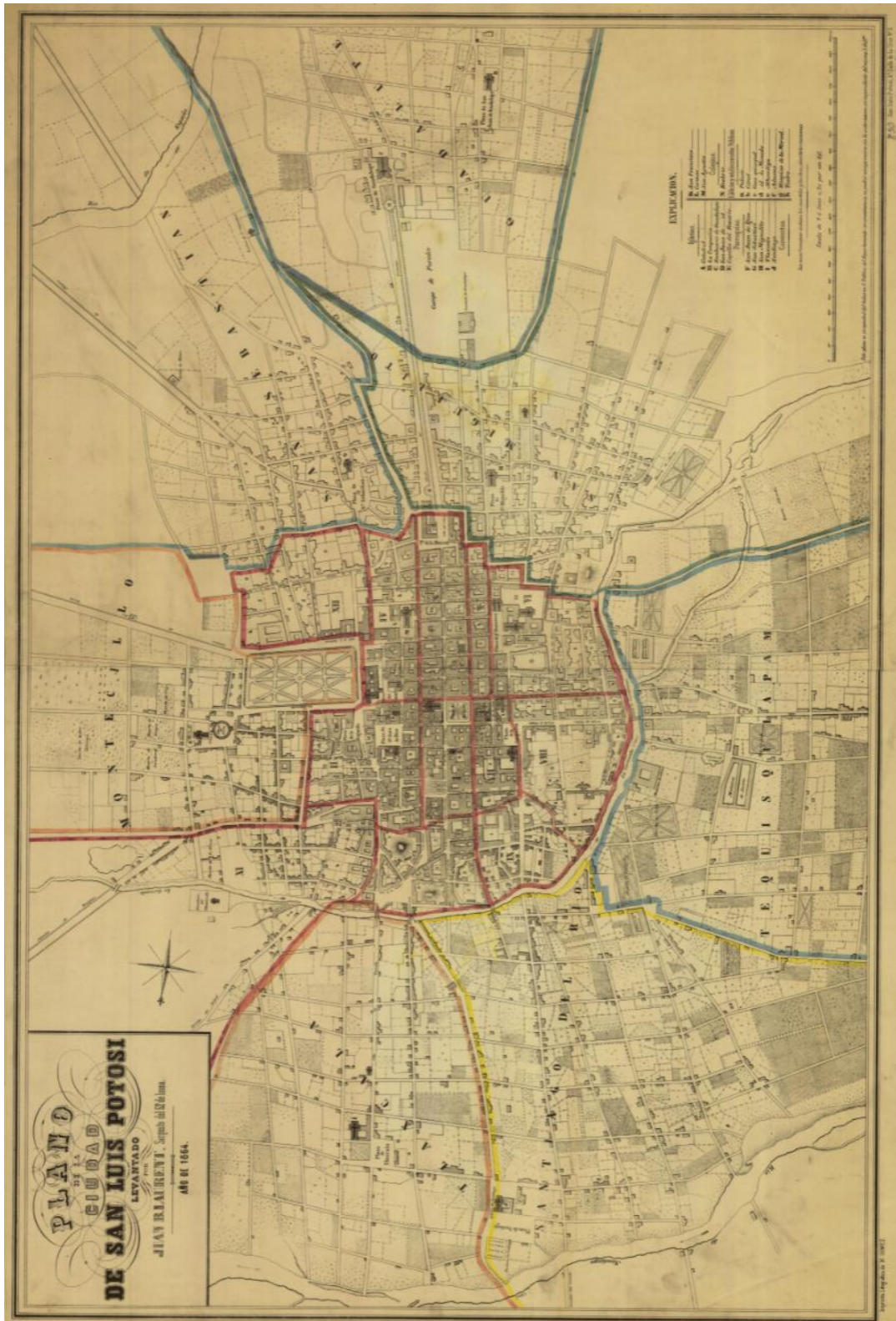
1849

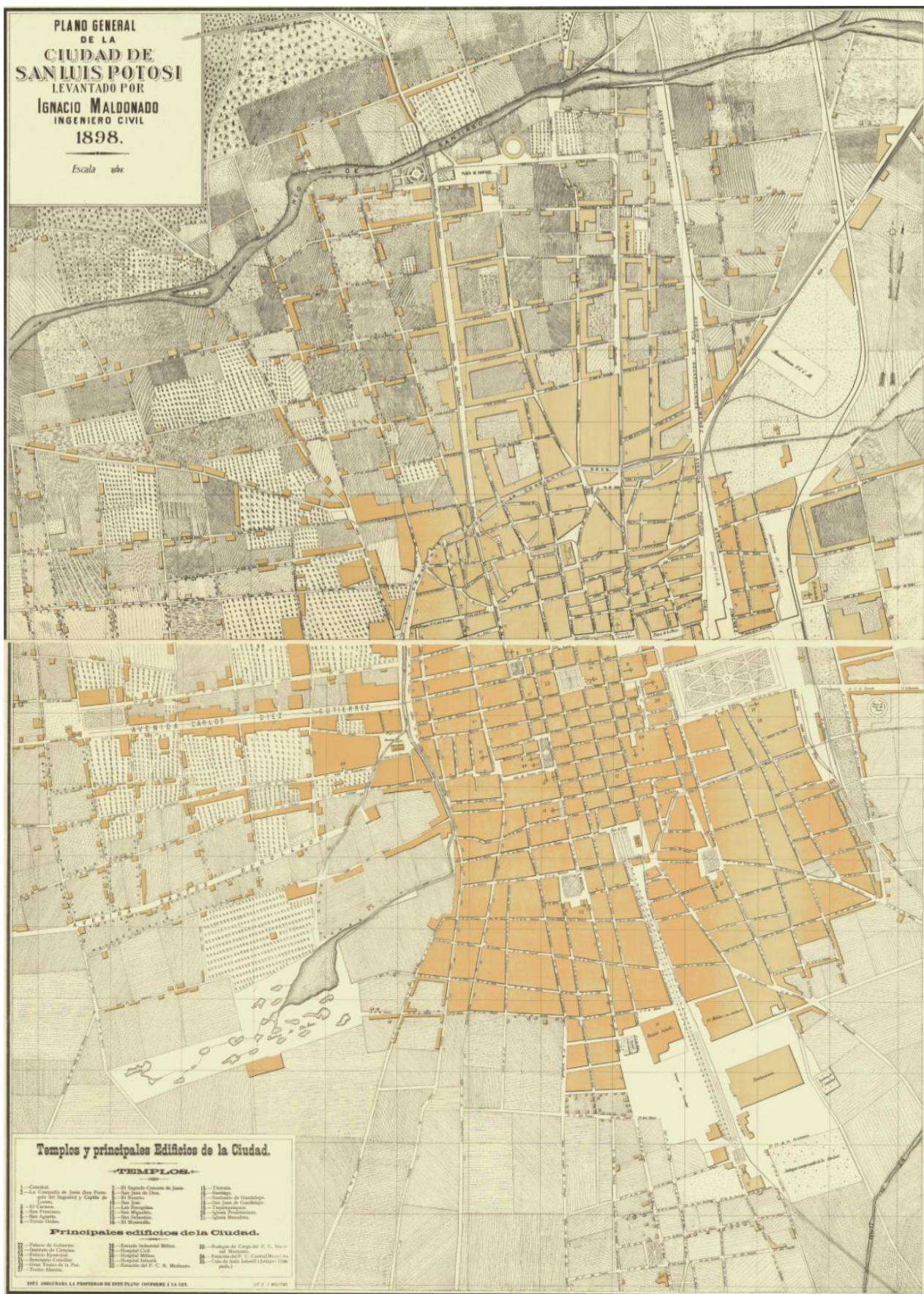


PLANO DE LA CIUDAD DE SAN LUIS LUIS POTOSI

JUAN B. LAURENT, Sargento del 62 de línea

1864





PLANO GENERAL DE LA CIUDAD DE SAN LUIS POTOSI

IGNACIO MALDONADO INGENIERO CIVIL

1914

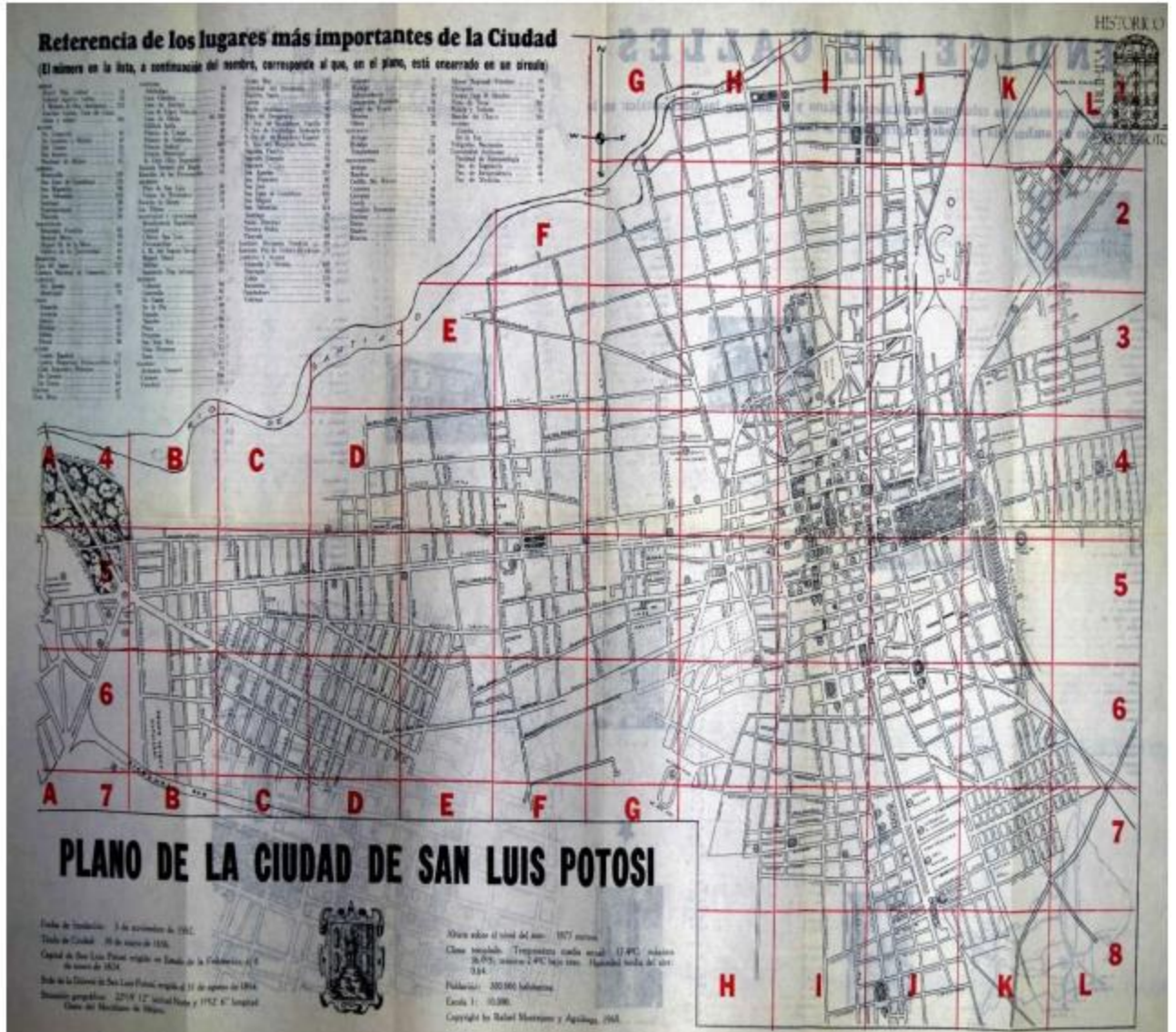


PLANO DE LA CIUDAD DE SAN LUIS POTOSI

R. MONTEJANO Y AGUIÑAGA

1960

Plano de la ciudad de San Luis Potosí. Referencia de los lugares más importantes de la ciudad [Plano] / Rafael Montejano y Aguiñaga. -- Escala 1: 10000. - San Luis Potosí : R. Montejano y Aguiñaga, 1960.



<http://w2.siap.sagarpa.gob.mx/mapoteca/index.php>